



**КОМИТЕТ ИМУЩЕСТВЕННЫХ ОТНОШЕНИЙ  
АДМИНИСТРАЦИИ ПЕРМСКОГО МУНИЦИПАЛЬНОГО ОКРУГА**

**РЕШЕНИЕ**

о размещении объектов № 3501

Пермский край  
Пермский округ

02.12.2024

Комитет имущественных отношений администрации Пермского муниципального округа разрешает Публичному акционерному обществу «Россети Урал» (ИНН 6671163413, ОГРН 1056604000970, почтовый адрес: 620026, г. Екатеринбург, ул. Мамина Сибиряка, д. 140)

размещение объекта: «Строительство ВЛ 0,4 кВ с установкой ПУ для я электроснабжения д. Мокино, Пермский район (4500091565)»

на землях муниципальной собственности.

на срок бессрочно

Местоположение: Пермский край, Пермский муниципальный округ, д. Мокино

Приложение: схема предполагаемых к использованию земель или земельных участков.

Особые условия использования:

1) При установке опор электросетевого хозяйства учесть параметры ширины проезда улично-дорожной сети, во избежание сужения полосы отвода дороги. Установить опоры на расстоянии не более 2 метров от границ земельного участка.

2) При условии получения разрешения на производство земляных работ.

Заместитель председателя комитета

(подпись, печать)

М.В. Королева





**СХЕМА ГРАНИЦ**  
**предполагаемых к использованию земель**  
**или части земельного участка на кадастровом плане территории**

**Объект:** Строительство ВЛ 0,4 кВ с установкой ПУ для электроснабжения д. Мокино, Пермский район (4500091565)

**Местоположение:** Пермский край, м.о. Пермский, д. Мокино

**Категория земель:** Земли населенных пунктов

**Площадь земельного участка:** 73 кв.м

**Вид разрешенного использования:** -

Каталог координат, МСК-59		
№ точки	X	Y
н1	501757.95	2213737.99
н2	501757.03	2213739.95
н3	501732.87	2213728.61
н4	501730.52	2213727.46
н5	501731.71	2213724.94
н6	501734.10	2213726.13
н1	501757.95	2213737.99

**Описание границ смежных землепользователей:**

От н1 до н2 – ЗУ 59:32:3980009:8174

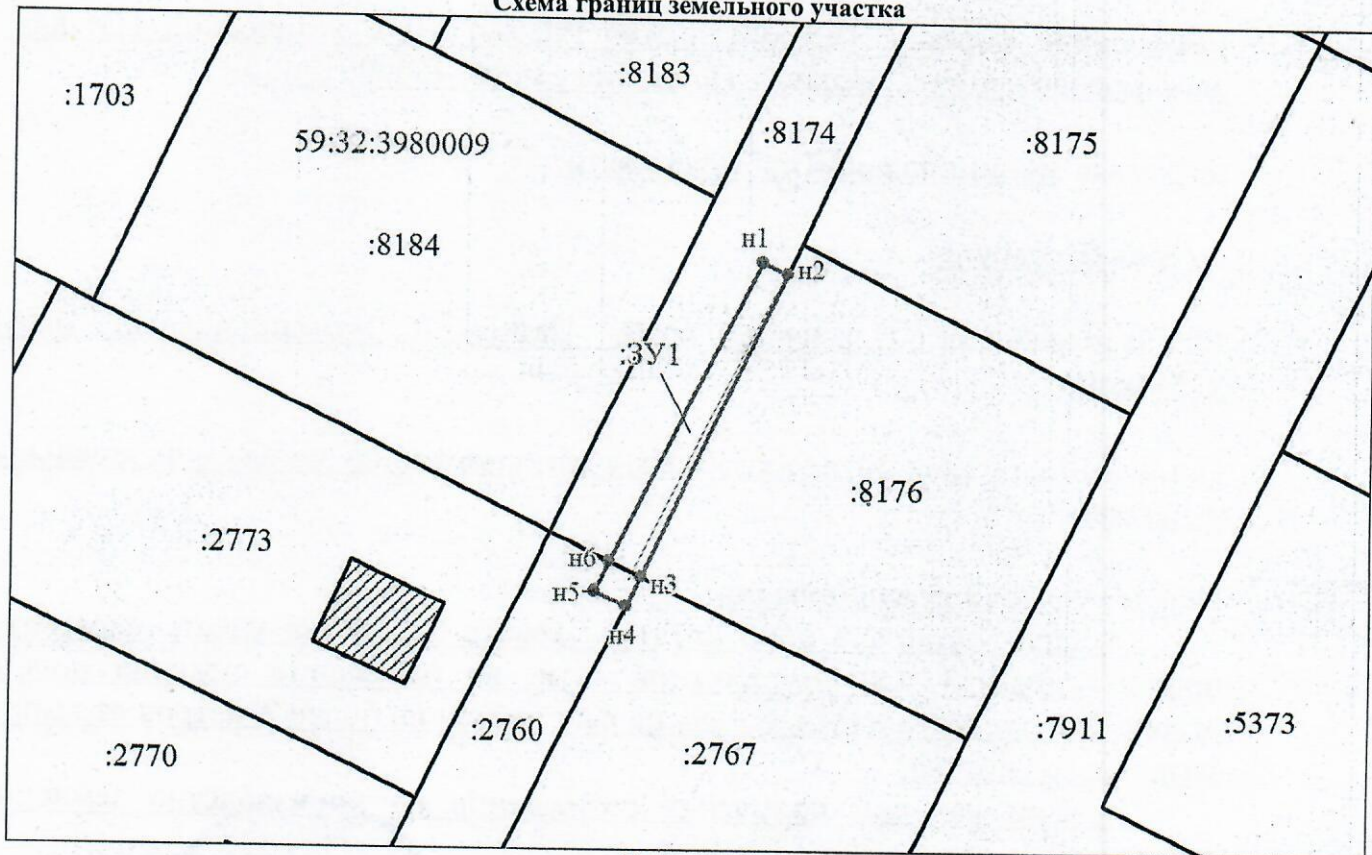
От н2 до н3 – ЗУ 59:32:3980009:8176

От н3 до н4 – ЗУ 59:32:3980009:2767

От н4 до н6 – ЗУ 59:32:3980009:2760





От н6 до н1 – ЗУ 59:32:3980009:8174





**Схема границ земельного участка**



Масштаб 1:600

**Условные обозначения:**

-  - граница образуемого земельного участка, предполагаемого к использованию
-  - обозначение образуемого земельного участка
-  - обозначение характерной точки границы образуемого земельного участка
-  - граница зоны с особыми условиями использования территории

-  - граница земельного участка, сведения о котором содержатся в ЕГРН
-  - кадастровый номер земельного участка, сведения о котором содержатся в ЕГРН
-  - номер кадастрового квартала
-  - граница кадастрового квартала

**Заявитель:**

представитель по доверенности

М.П.

(подпись)

*Бочу*

Бочарова М.А.

(расшифровка подписи)